

1. AUTO DE INFRAÇÃO: nº 226310 / 2020
Lavrado em Substituição ao AI nº: 1
Vinculado ao: Auto de Fiscalização nº 160552 de 17/06/2020
 Boletim de Ocorrência nº: de
2. Auto de Infração possui folha de continuação? SIM NÃO

3. Órgão Responsável pela lavratura:
 FEAM IGAM IEF SUPRAM SUFIS PMMG SUPRI
Local: Uruaí, MG
Dia: 17 / junho / 2020 Hora: 11:30

4. Autuado
Nome do Autuado/ Empreendimento: Uruaí Uruaí Macaaliões
Data Nascimento: _____ Nome da Mãe: _____
 CPF: _____ CNPJ: _____ Outros: _____
Endereço do Autuado / Empreendimento: (Correspondência) Rua Nelson Rodrigues Uruaí Macaaliões Nº: _____ Complemento: _____
Bairro/Logradouro: Centro Município: Uruaí UF: MG
CEP: 38610-000 Cx Postal: _____ Fone: () _____ E-mail: _____

5. Outros Envolvidos/ Responsáveis
Nome do 1º envolvido: _____ CPF: _____ CNPJ: _____ Vínculo com o AI Nº: _____
Nome do 2º envolvido: _____ CPF: _____ CNPJ: _____ Vínculo com o AI Nº: _____

6. Descrição Infração
1) Desmatar 0,7836 ha de vegetação nativa de cerrado em área de preservação permanente

7. Coordenadas/local da Infração
Geográficas: DATUM: WGS SIRGAS 2000
Planas: UTM FUSO 22 23 24 X= _____ (6 dígitos) Y= _____ (7 dígitos)
Local: Barragem da Faz. Pedras
Latitude: 16° 13' 23" Longitude: 46° 26' 12"

8. Embasamento legal
Artigo 412 Anexo III Código 304 Inciso - Alínea b Decreto/ano 47.383/19

9. Atenuantes /Agravantes	Atenuantes					Agravantes			
	Nº	Artigo/Parág.	Inciso	Alínea	Redução	Nº	Artigo/Parág.	Inciso	Alínea

10. Reincidência Genérica Específica Não foi possível verificar Não se aplica

11. Penalidades Aplicadas (Advertência e Multa) e ERP
Infração L Porte/Classe M/1 Penalidade Advertência Multa Simples Multa Diária Valor 5.000,00
ERP: _____ Kg de pescado: _____ Valor ERP por Kg: _____ Total: _____
Valor total dos Emolumentos de Reposição da Pesca: _____
Valor total das multas: 5.000,00 (cinco mil e zero reais)
No caso de advertência, o autuado possui o prazo de _____ dias para atender as recomendações constantes no campo 12, sob pena de conversão em multa simples no valor de _____

12. Demais penalidades/ Recomendações/ Observações
1) Quanto ao pagamento da multa, o autuado possui o prazo de 20 dias para pagamento em 20/06/2020.
2) Quanto ao pagamento da multa, o autuado possui o prazo de 20 dias para pagamento em 20/06/2020.
3) Quanto ao pagamento da multa, o autuado possui o prazo de 20 dias para pagamento em 20/06/2020.

13. Depositário
Nome Completo: _____ CPF: _____ CNPJ: _____ RG: _____
Endereço: Rua, Avenida, etc. _____ Nº / km: _____ Bairro / Logradouro: _____ Município: _____
UF: _____ CEP: _____ Fone: _____ Assinatura: _____

14. O AUTUADO TEM O PRAZO DE ATÉ 20 (VINTE) DIAS DO RECEBIMENTO DO AUTO DE INFRAÇÃO PARA PAGAMENTO DA MULTA OU APRESENTAÇÃO DA DEFESA PARA PRAMA, NO SEGUINTE ENDEREÇO: Uruaí, MG

15. Assinaturas
01. Servidor: (Nome Legível) _____ MASP: _____ Assinatura do servidor: _____
02. Autuado/Representante Autuado: (Nome Legível) _____ Função/Vínculo com Autuado: _____ Assinatura do Autuado/Representante Legal _____

699033/20

699033/20

Local: Unai, MG Dia: 17 Mês: Junho Ano: 2020 Hora: 11:45


1. Descrição Infração: (1) Reservar a morte de 13,5883 ha de matação raiz de cerrado semestricto em área de preservação permanente.

2. Coordenadas da Infração: Geográficas: WGS SIRGAS 2000 Latitude: Grau 16° Min. 13' Seg. 26" Longitude: Grau 46° Min. 26' Seg. 48"
Planas: UTM FUSO 22 23 X 24 X= Y= (6 dígitos) (7 dígitos)

3. Embasamento legal: Artigo 112 Anexo III Código 301 Inciso - Alínea b Decreto/ano 47.383/18 Lei / ano - Resolução - DN - Port. Nº - Órgão -

4. Atenuantes / Agravantes:

Atenuantes					Agravantes				
Nº	Artigo/Parág.	Inciso	Alínea	Redução	Nº	Artigo/Parág.	Inciso	Alínea	Aumento
-	-	-	-	-	-	-	-	-	-



5. Reincidência: Genérica Específica Não foi possível verificar Não se aplica

6. Penalidades Aplicadas (Advertência e Multa) e ERP:

Infração	Porte	Penalidade	Valor	Acréscimo	Redução	Valor Total
<u>1</u>	<u>M</u>	<input type="checkbox"/> Advertência <input checked="" type="checkbox"/> Multa Simples <input type="checkbox"/> Multa Diária	<u>70.000,00</u>	<input type="checkbox"/>	<input type="checkbox"/>	<u>70.000,00</u>
ERP:		Kg de pescado:	Valor ERP por Kg: R\$	Total: R\$		

Valor total dos Emolumentos de Reposição da Pesca: R\$: _____
 Valor total das multas: R\$: 70.000,00 (setenta mil UFEMGs)

7. Demais penalidades/Recomendações/Observações: O rendimento em hectares estimado era de 416,75m². Utilizou-se a tabela base do cod. 302 do Decreto 47.383/18

8. Depositário: Nome Completo: _____ CPF: _____ CNPJ: _____ RG: _____
 Endereço: Rua, Avenida, etc. Nº / km: _____ Bairro / Logradouro: _____ Município: _____
 UF: _____ CEP: _____ Fone: _____ Assinatura: _____

9. Descrição Infração: (1) Desmatar e invadir a morte de 24,1384 ha de mata de cerrado semestricto em área de preservação permanente.

10. Coordenadas da Infração: Geográficas: WGS SIRGAS 2000 Latitude: Grau 16° Min. 13' Seg. 26" Longitude: Grau 46° Min. 24' Seg. 16"
Planas: UTM FUSO 22 23 X 24 X= Y= (6 dígitos) (7 dígitos)

11. Embasamento legal: Artigo 112 Anexo III Código 301 Inciso - Alínea a Decreto/ano 47.383/18 Lei / ano - Resolução - DN - Port. Nº - Órgão -

12. Atenuantes / Agravantes:

Atenuantes					Agravantes				
Nº	Artigo/Parág.	Inciso	Alínea	Redução	Nº	Artigo/Parág.	Inciso	Alínea	Aumento
-	-	-	-	-	-	-	-	-	-

13. Reincidência: Genérica Específica Não foi possível verificar Não se aplica

14. Penalidades Aplicadas (Advertência e Multa) e ERP:

Infração	Porte	Penalidade	Valor	Acréscimo	Redução	Valor Total
<u>1</u>	<u>M</u>	<input type="checkbox"/> Advertência <input checked="" type="checkbox"/> Multa Simples <input type="checkbox"/> Multa Diária	<u>37.500,00</u>	<input type="checkbox"/>	<input type="checkbox"/>	<u>37.500,00</u>
ERP:		Kg de pescado:	Valor ERP por Kg: R\$	Total: R\$		

Valor total dos Emolumentos de Reposição da Pesca: R\$: _____
 Valor total das multas: R\$: 37.500,00 (Trinta e sete mil e quinhentos UFEMGs)

15. Demais penalidades/Recomendações/Observações: endi To rendimento estimado era de 2,3. Utilizou-se a tabela base do cod. 302 do Decreto 47.383/18

16. Depositário: Nome Completo: _____ CPF: _____ CNPJ: _____ RG: _____
 Endereço: Rua, Avenida, etc. Nº / km: _____ Bairro / Logradouro: _____ Município: _____
 UF: _____ CEP: _____ Fone: _____ Assinatura: _____

17. Assinaturas: 01. Servidor: (Nome Legível) Ana Carolina Costa S MASP: _____ Assinatura do servidor: _____
 02. Autuado/Representante Autuado: (Nome Legível) Araceli Função/Vínculo com Autuado: _____ Assinatura do Autuado/Representante Legal: _____




GOVERNO DO ESTADO DE MINÁS GERAIS
SECRETARIA DE ESTADO DE MEIO AMBIENTE E DESENVOLVIMENTO SUSTENTÁVEL

SISTEMA ESTADUAL DE MEIO AMBIENTE - SISEMA

Conselho Estadual de Política Ambiental - COPAM

Conselho Estadual de Recursos Hídricos - CERH



1. AUTO DE FISCALIZAÇÃO: Nº 160552

2009/SEM-Folha 1/1

2. AGENDAS: 01 FEAM 02 IEF 03 IGAM Hora: 11:15 Dia: 17 Mês: junho Ano: 2020

3. Motivação: Denúncia Ministério Público Poder Judiciário Operações Especiais do CGFAI SUPRAM COPAM/CRH Rotin:

4. Finalidade
FEAM: Condicionantes Licenciamento AAF Emergência Ambiental Acompanhamento de projeto Outro
IEF: Fauna Pesca DAIA Reserva Legal DCC APP Danos em áreas protegidas Outro
IGAM: Outorga Outros


5. Identificação
01. Atividade: Culturas anuais 02. Código: G-01-03-1 03. Classe: 3 04. Porte: M
05. Processo nº: 30502/2015/001/2016 06. Órgão: SUPRAM NOR 07. Não possui processo
08. Nome do Fiscalizado: Mauro Vieira Magalhães 09. CPF: [REDACTED] 10. CNPJ: [REDACTED]
11. RG: [REDACTED] 12. CNH-UF: [REDACTED] 13. RGP Tit. Eleitoral
14. Placa do veículo - UF: [REDACTED] 15. RENAVAM: [REDACTED] 16. Nº e tipo do documento ambiental
17. Nome Fantasia (Pessoa Jurídica): Fazenda Pedras 18. Inscrição Estadual - UF: [REDACTED]
19. Endereço do Fiscalizado - Correspondência: Rua, Avenida, Rodovia: Rua Gerson Rodrigues Vieira Magalhães 20. Nº / KM: [REDACTED] 21. Complemento: [REDACTED]
22. Bairro/Logradouro: Centro 22. Município: Uruaçu 24. UF: MG
25. CEP: 318.610-010 26. Cx Postal: [REDACTED] 27. Fone: [REDACTED] 28. E-mail: [REDACTED]

6. Local da Fiscalização
01. Endereço: Rua, Avenida, Rodovia, Fazenda, etc.: Sítio 50km Uruaçu/Bunitis, entra direita + 5km vira a esquerda + 3km
02. Nº / KM: [REDACTED] 03. Complemento: [REDACTED] 04. Bairro/Logradouro/Distrito/Localidade: Zona Rural
05. Município: Uruaçu 06. CEP: 318.610-010 07. Fone: [REDACTED]
08. Referência do local: [REDACTED]

Geográficas DATUM: SAD 69 Córrego Alegre
Lafitude: Grau 16º Minuto 13' Segundo 40" Lõngitude: Grau 46º Minuto 25' Segundo 46"
Planas UTM FUSO: 22 23 24 X= (6 dígitos) Y= (7 dígitos)

10. Croqui de acesso

07 01. Assinatura do Agente Fiscalizador: [Signature] 02. Assinatura do Fiscalizado: [Signature]



Em vistoria ao empreendimento em 12/04/2019, foi verificado que o empreendedor estava realizando reforma nos três barramentos existentes com intervenções e supressões de vegetação em área de preservação permanente e em cerrado de área comum, sem a autorização prévia do órgão ambiental.

Verificou-se também, supressões de vegetação em áreas comuns de cerrado, sem a presença de material lenhoso.

No momento da vistoria não foi possível mensurar as áreas de supressões e intervenções, e nem quantificar a volumetria do material lenhoso.

Foi solicitado ao empreendedor a apresentação de mapa com as áreas exatas das intervenções e ele apresentou o seguinte:

- 0,7836 ha de supressão de vegetação do tipo cerradão, em área de preservação permanente, nas coordenadas: 16°13'23"/46°26'14", 16°13'23"/46°25'18" e 16°13'20"/46°24'58";
- 13,5883 ha de intervenção ocasionando a morte de vegetação do tipo cerrado sensu stricto, em área de preservação permanente nas coordenadas: 16°13'25"/46°26'43", 16°13'27"/46°25'36", 16°13'20"/46°25'06".
- 24,1384 ha de supressão de vegetação do tipo cerrado sensu stricto, em área comum nas coordenadas: 16°13'26"/46°24'43", 16°13'35"/46°24'22", 16°13'39"/46°24'10", 16°14'39"/46°25'24", 16°13'49"/46°26'46", 16°14'01"/46°26'34", 16°14'18"/46°24'33".

Todas estas intervenções constituem infrações previstas no Decreto nº 47.383/2018 antes das alterações promovidas pelo Decreto nº 47.837/2018.

Em relação ao material lenhoso gerado, tomamos como base de cálculo do rendimento lenhoso, a tabela prevista no código 302 do Decreto nº 47.383/2018.

Desta forma os valores obtidos com as intervenções são os seguintes:

- 52,24 m³/ha de cerradão em área de preservação permanente;
- 416,75 m³/ha de cerrado sensu stricto em área de preservação permanente;
- 740,32 m³/ha de cerrado sensu stricto em área comum de cerrado.

A autuação será com reincidência específica, uma vez que o empreendedor foi autuado anteriormente através dos Autos de Infração nº 128705/2019, 184550/2019 e 138013/2018.

Acompanhou a vistoria o Consultor Allan Pimenta Barros e a servidora Taís Fernanda Martins Ferreira, matrícula 1402061-4.

8. Relatório Sucinto

9. Assinaturas

01. Servidor (Nome legível)	MASP	Assinatura
Ana Flávia Costa Lima Felipe Torres	1147830-2	
Orgão <input checked="" type="checkbox"/> SEMAD <input type="checkbox"/> FEAM <input type="checkbox"/> IEF <input type="checkbox"/> IGAM		
02. Servidor (Nome legível)	MASP	Assinatura
Orgão <input type="checkbox"/> SEMAD <input type="checkbox"/> FEAM <input type="checkbox"/> IEF <input type="checkbox"/> IGAM		
03. Servidor (Nome legível)	MASP	Assinatura
Orgão <input type="checkbox"/> SEMAD <input type="checkbox"/> FEAM <input type="checkbox"/> IEF <input type="checkbox"/> IGAM		
Recebi a 1ª via deste Auto de Fiscalização		
04. Fiscalizado / Representante do Fiscalizado (Nome legível)	Função / Vínculo com o Empreendimento	
Assinatura:		