



BOLETIM DE OCORRÊNCIA

BO NÚMERO

XXXX

Fl. 1/9

UNIDADE RESPONSÁVEL PELO REGISTRO 1 PEL MAMB/16 CIA PM MAMB/BPM MAMB		MUNICÍPIO UNAI			
UNIDADE DE ÁREA RESPONSÁVEL UNIDADE MILITAR: 4 PEL/93 CIA PM/28 BPM/16 RPM UNIDADE POLICIAL: 1ª DELEGACIA REGIONAL DE POLICIA CIVIL/UNAI					
DATA DO REGISTRO 17/01/2022 17:15		DESTINATÁRIO NAI-NOR			
ORIGEM DA COMUNICAÇÃO					
COMO FOI SOLICITADO O ATENDIMENTO DA OCORRÊNCIA DEPAROU COM A OCORRENCIA (INICIATIVA)		DATA DA COMUNICAÇÃO 17/01/2022	HORA DA COMUNICAÇÃO 17:13		
ÓRGÃO SOLICITANTE XXXX					
DADOS DA OCORRÊNCIA / ATIVIDADE					
PROVÁVEL DESCRIÇÃO DA OCORRÊNCIA PRINCIPAL N32301 - EXPLORA FLORESTA VEG ESPECIES AREA COMUNS S/AUT					
ALVO DO EVENTO FAZENDA					
TENTADO / CONSUMADO CONSUMADO					
DATA/HORA DO FATO 17/01/2022 17:13		DATA/HORA FINAL DO ATENDIMENTO 18/01/2022 09:00	DATA/HORA FINAL DO PREENCHIMENTO 18/01/2022 09:16		
DESCRIÇÃO DO LUGAR FAZENDA		COMPL DE LOCAL MEDIATO FAZENDA			
LOCAL (AV., RUA, ETC) FAZENDA JIBOIA					
NÚMERO S/N	KM XXXX	COMPLEMENTO XXXX	BAIRRO / VILA XXXX		
MUNICÍPIO UNAI		UF MG	PAÍS BRASIL		
PONTO DE REFERÊNCIA XXXX		LATITUDE -16º 10' 20,3"	LONGITUDE -46º 31' 10,63"		
TIPO VIA XXXX					
QUALIFICAÇÃO DOS ENVOLVIDOS					
ENVOLVIDO 1					
SEXO MASCULINO	TIPO ENVOLVIMENTO AUTOR		TIPO DE PESSOA FISICA	COD. NATUREZA N32301	TENTADO / CONSUMADO CONSUMADO
DESCRIÇÃO NATUREZA EXPLORA FLORESTA VEG ESPECIES AREA COMUNS S/AUT					
NOME COMPLETO DONIZETE BATISTA GONCALVES					
NACIONALIDADE BRASILEIRA		DATA NASCIMENTO 19/05/1968	NATURALIDADE / UF XX		
IDADE APARENTE 53	GRAU DA LESÃO SEM LESOES APARENTES		ESTADO CIVIL SOLTEIRO		
ORIENTAÇÃO SEXUAL IGNORADO		IDENTIDADE DE GÊNERO NAO SE APLICA			
CUTIS IGNORADA		OCUPAÇÃO ATUAL EMPRESÁRIO/PRODUTOR RURAL			
MÃE IZABEL GONCALVES BATISTA					
PAI XXXX					
TIPO DO DOCUMENTO DE IDENTIFICAÇÃO CARTEIRA DE IDENTIDADE CIVIL					
NÚMERO DOCUMENTO IDENTIDADE [REDACTED]		ÓRGÃO EXPEDIDOR SESP - SECRETARIA ESTADO DA SEGURANCA PUBLICA	UF DF	CPF / CNPJ [REDACTED]	
ESCOLARIDADE ALFABETIZADO					
ENDEREÇO (AV., RUA ETC) [REDACTED]		NÚMERO 3	KM XXXXX	COMPLEMENTO [REDACTED]	
BAIRRO DIVINEIA		MUNICÍPIO UNAI			UF MG
PAÍS BRASIL		CEP XXXX	TELEFONE RESIDENCIAL/ CELULAR [REDACTED]		TELEFONE COMERCIAL/ CELULAR XXXX
EMAIL [REDACTED]					
PESO ESTIMADO XXXX	ALTURA ESTIMADA XXXX	CALVÍCIE ? XXXX	CABELO XXXX		COR CABELO XXXX
COR OLHOS XXXX		ESTRABISMO ? XXXX	DEFICIÊNCIA FÍSICA XXXX		

DIGITADOR: PM1565415

REGISTRO PENDENTE DE RECIBO ELETRÔNICO

GERADO POR: PM1573633

Registro sujeito a alterações até o dia 19/01/2022 09:16

18/01/2022 13:50



BOLETIM DE OCORRÊNCIA

BO NÚMERO

XXXX

FI. 2/9

ENVOLVIDO 1

AMPUTAÇÃO XXXX	
ATITUDES/SINAIS DE EMBRIAGUEZ XXXX / XXXX	
SINAIS DE SUBSTÂNCIAS TÓXICAS ? XXXX	SOFRIMENTO MENTAL XXXX
DEFICIÊNCIA AUDIOVISUAL XXXX	
CICATRIZ XXXX	
DEFORMIDADE XXXX	
LOCAL / TIPO TATUAGEM XXXX	
LOCAL / TIPO ACESSÓRIO XXXX	
INFORMAÇÕES COMPLEMENTARES XXXX	
PRISÃO / APREENSÃO SEM PRISAO	HOUE USO DE ALGEMAS / IMOBILIZAÇÃO DE ENVOLVIDOS ? NÃO

ENVOLVIDO 2

SEXO MASCULINO	TIPO ENVOLVIMENTO TESTEMUNHA DA AÇÃO DOS POLICIAIS/BOMBEIROS	TIPO DE PESSOA FISICA	COD. NATUREZA N32301	TENTADO / CONSUMADO CONSUMADO
DESCRIÇÃO NATUREZA EXPLORA FLORESTA VEG ESPECIES AREA COMUNS S/AUT				
NOME COMPLETO ALMIRZITO GONCALVES DA CUNHA				
NACIONALIDADE BRASILEIRA	DATA NASCIMENTO 26/08/1967	NATURALIDADE / UF UNAI / MG		
IDADE APARENTE 54	ESTADO CIVIL UNIAO ESTAVEL			
ORIENTAÇÃO SEXUAL IGNORADO	IDENTIDADE DE GÊNERO NAO SE APLICA			
CUTIS BRANCA	OCUPAÇÃO ATUAL XXXX			
MÃE ZULMIRA GONCALVES DA CUNHA				
PAI PEDRO GONCALVES DA CUNHA				
TIPO DO DOCUMENTO DE IDENTIFICAÇÃO CARTEIRA DE IDENTIDADE CIVIL				
NÚMERO DOCUMENTO IDENTIDADE [REDACTED]	ÓRGÃO EXPEDIDOR SESP - SECRETARIA ESTADO DA SEGURANCA PUBLICA	UF MG	CPF / CNPJ [REDACTED]	
ESCOLARIDADE ENSINO MEDIO COMPLETO (2º GRAU)				
ENDEREÇO (AV., RUA, ETC) [REDACTED]	NÚMERO 3	KM XXXXX	COMPLEMENTO [REDACTED]	
BAIRRO [REDACTED]	MUNICÍPIO UNAI	UF MG		
PAÍS BRASIL		CEP XXXX	TELEFONE RESIDENCIAL/ CELULAR [REDACTED]	TELEFONE COMERCIAL/ CELULAR XXXX
EMAIL XXXX	MOTIVO AUSÊNCIA TELEFONE/EMAIL INDIVÍDUO RECUSOU INFORMAR			

HISTÓRICO DA OCORRÊNCIA / ATIVIDADE

NESTA DATA, EM ATENDIMENTO AOS MONITORAMENTOS CONTÍNUOS DE Nº118311221 E 118321221, COMPARECEMOS NA FAZENDA JIBOIA, MUNICÍPIO DE UNAI, DE PROPRIEDADE DO SENHOR DONIZETE BATISTA GONCALVES, LOCALIZADA NAS COORDENADAS - 16°11'01", -46°27'56", PARA REALIZAR VERIFICAÇÃO DE INTERVENÇÃO AMBIENTAL REALIZADA NO EMPREENDIMENTO.

NO MOMENTO DA FISCALIZAÇÃO, FOI REALIZADO CONTATO TELEFÔNICO COM O SENHOR DONIZETE, ONDE RELATOU NÃO POSSUIR AUTORIZAÇÃO PARA A INTERVENÇÃO AMBIENTAL E RELATOU QUE NÃO PODERIA ACOMPANHAR A FISCALIZAÇÃO, OCASIÃO QUE O SEU PRIMO, O SENHOR ALMIRZITO ACOMPANHOU A FISCALIZAÇÃO.

O MONITORAMENTO CONTÍNUO 118311221 CONSTATOU UMA SUPRESSÃO VEGETAL NAS COORDENADAS -16°10'28", -46°27'51". E IN LOCO, FICOU CONSTATADO QUE O AUTOR EFETUOU SUPRESSÃO VEGETAL EM UMA ÁREA COMUM, ATRAVÉS DE CORTE RASO COM DESTOCA EM UMA ÁREA DE 31:42:37 HA (TRINTA E UMA HECTARE, QUARENTA E DOIS ARES E TRINTA E SETE CENTIARES) DE VEGETAÇÃO DE ESPÉCIES NATIVAS, DE FORMAÇÃO FLORESTAL DA TIPOLOGIA CERRADO SENSU STRICTO, SEM POSSUIR LICENÇA OU AUTORIZAÇÃO DO ÓRGÃO AMBIENTAL COMPETENTE E TAMBÉM QUEIMOU O RENDIMENTO LENHOSO PROVENIENTE DA SUPRESSÃO VEGETAL.



BOLETIM DE OCORRÊNCIA

BO NÚMERO

XXXX

Fl. 3/9

HISTÓRICO DA OCORRÊNCIA / ATIVIDADE

EM CONTINUIDADE À FISCALIZAÇÃO, O MONITORAMENTO CONTÍNUO 1118321221 CONSTATOU TAMBÉM DENTRO DA PROPRIEDADE DO SENHOR DONIZETE, MAIS PRECISAMENTE NAS COORDENADAS -16°09'32", -46°27'57", UMA SUPRESSÃO VEGETAL, E NO LOCAL, FICOU CONSTATADO QUE O AUTOR EFETUOU SUPRESSÃO VEGETAL EM UMA ÁREA COMUM, ATRAVÉS DE CORTE RASO COM DESTOCA EM UMA ÁREA DE 27:25:63 HA (VINTE E SETE HECTARE, VINTE E CINCO ARES E SESSENTA E TRES CENTIARES) DE VEGETAÇÃO DE ESPÉCIES NATIVAS, DE FORMAÇÃO FLORESTAL DA TIPOLOGIA CERRADO SENSU STRICTO, SEM POSSUIR LICENÇA OU AUTORIZAÇÃO DO ÓRGÃO AMBIENTAL COMPETENTE E TAMBÉM QUEIMOU O RENDIMENTO LENHOSO PROVENIENTE DA SUPRESSÃO VEGETAL.

O SENHOR ALMIRZITO, RELATOU QUE A FINALIDADE DO DESMATE É PARA PLANTIO DE CULTURAS ANUAIS E CRIAÇÃO DE GADO.

AS DUAS ÁREAS PERFAZEM UM TOTAL DE 58:68:00 HA (CINQUENTA E OITO HECTARES, SESSENTA E OITO ARES) E O RENDIMENTO LENHOSO ESTIMADO EM 1799,71 METROS CÚBICOS DE LENHA, ESTIMATIVA ESTA FEITA ATRAVÉS DO ARTIGO 3, DO ANEXO III, CÓDIGO 302 DO DECRETO 47838/2020, FICOU INSERVÍVEL DEVIDO TER SIDO QUEIMADO PELO AUTOR DO EMPREENDIMENTO.

ANTE AO EXPOSTO, FOI LAVRADO O AUTO DE INFRAÇÃO AMBIENTAL 290040/2022, COM BASE ARTIGO 3, ANEXO III, CÓDIGO 301, ALÍNEA "A" DO DECRETO 47.838/2020, PELA SUPRESSÃO VEGETAL SEM AUTORIZAÇÃO DO ÓRGÃO AMBIENTAL COMPETENTE; E ARTIGO 3, ANEXO III, CÓDIGO 302, ALÍNEA "A" DO DECRETO 47.838/2020 POR TORNAR INSERVÍVEL PRODUTO ORIUNDO DA EXPLORAÇÃO VEGETAL, QUE SEGUIRÁ POSTERIORMENTE AO AUTOR VIA EMAIL E APLICATIVO WHATSAPP.

FICAM SUSPENSAS AS ATIVIDADES DE EXPLORAÇÃO VEGETAL NA ÁREA OBJETO DA INFRAÇÃO ATÉ A REGULARIZAÇÃO JUNTO AO ÓRGÃO AMBIENTAL COMPETENTE.

CHECK LIST.

CARACTERIZAÇÃO DA ATIVIDADE

1.1. DESCRIÇÃO DA ATIVIDADE, DE ACORDO COM A PORTARIA IEF 02/2009: REALIZAR SUPRESSÃO VEGETAL SEM AUTORIZAÇÃO DO ÓRGÃO AMBIENTAL COMPETENTE E TORNAR INSERVÍVEL PRODUTO ORIUNDO DE EXPLORAÇÃO VEGETAL ATRAVÉS DA QUEIMA DO MATERIAL LENHOSO ESTIMADO.

1.2 DESENVOLVE ATIVIDADE POTENCIALMENTE POLUIDORA?

() SIM (PREENCHER CHECK-LIST ATIVIDADE POTENCIALMENTE POLUIDORA)

(X) NÃO

1.2.1 EXISTE INTERVENÇÃO/USO DE RECURSOS HÍDRICOS?

() SIM (CARACTERIZAR CHECK-LIST RECURSOS HÍDRICOS)

(X) NÃO

1.3 O EMPREENDIMENTO JÁ FOI OBJETO DE FISCALIZAÇÃO ANTERIOR?

() SIM

() NÃO

(X) NÃO FOI POSSÍVEL VERIFICAR

1.3.1 HOUVE APLICAÇÃO DE PENALIDADE?

() SIM

() NÃO

(X) NÃO FOI POSSÍVEL VERIFICAR

1.3.1.1 AS IRREGULARIDADES FORAM CORRIGIDAS?

() SIM

() NÃO

(X) NÃO FOI POSSÍVEL VERIFICAR

1.3.2 HOUVE APLICAÇÃO DE PENALIDADE DE SUSPENSÃO/EMBARGO?

() SIM

() NÃO

(X) NÃO FOI POSSÍVEL VERIFICAR

1.3.2.1 A PENALIDADE FOI RESPEITADA?

() SIM

() NÃO

(X) NÃO FOI POSSÍVEL VERIFICAR

1.3.3 FORAM FEITAS RECOMENDAÇÕES TÉCNICAS?

() SIM

() NÃO

(X) NÃO FOI POSSÍVEL VERIFICAR



BOLETIM DE OCORRÊNCIA

BO NÚMERO

XXXX

FI. 4/9

10
20

HISTÓRICO DA OCORRÊNCIA / ATIVIDADE

1.3.2.1 AS RECOMENDAÇÕES FORAM ATENDIDAS?

- () SIM
() NÃO
() PARCIALMENTE
(X) NÃO FOI POSSÍVEL VERIFICAR

1.3.2.2 DETALHAR:

2. REGULARIZAÇÃO AMBIENTAL.

2.1.1. CITAR DOCUMENTOS:

DOCUMENTO: () DAIA () AUTORIZAÇÃO MUNICIPAL () DAIA () DCC () AUTORIZAÇÃO PARA QUEIMA

CONTRCLADA () OUTROS

NÚMERC:

DATA DA EMISSÃO:

DATA DA VALIDADE:

2.3 POSSUI MEDIDAS MITIGADORAS?

- () SIM
(X) NÃO
() NÃO SE APLICA

2.3.1 POSSUI MEDIDAS MITIGADORAS NÃO ATENDIDAS (FORA DO PRAZO)

- () SIM
(X) NÃO

2.2 CITAR:

2.4 A PROPRIEDADE POSSUI REGULARIZAÇÃO DE RESERVA LEGAL (TERMO DE COMPROMISSO DE AVERBAÇÃO OU AVERBAÇÃO EM REGISTRO)?

- () SIM
() NÃO
(X) NÃO FOI POSSÍVEL VERIFICAR

2.4.1 A RESERVA LEGAL ENCONTRA-SE PRESERVADA?

- (X) SIM
() NÃO
() PARCIALMENTE

3. TIPOS DE FLORESTA.

3.1 SERÁ CARACTERIZADO FLORESTA, SE PELO MENOS DOIS DOS QUESITOS ABAIXO FOREM AFIRMATIVO:

- 3.1.1 A ÁREA É MAIOR OU IGUAL A 0,5 HECTARES? (X) SIM () NÃO
3.1.2 HÁ PREDOMINÂNCIA DE INDIVÍDUOS ARBÓREOS (ÁRVORES)? () SIM (X) NÃO
3.1.3 HÁ PREDOMINÂNCIA DE ÁRVORES COM 5 METROS OU MAIS? () SIM (X) NÃO
3.1.4 AS COPAS DAS ÁRVORES SE TOCAM? () SIM (X) NÃO
3.1.5 HÁ PRESENÇA DE DOSSEL FORMADO? () SIM (X) NÃO

3.2 SERÁ CARACTERIZADO FLORESTA EM FORMAÇÃO, SE PELO MENOS UM DOS QUESITOS ABAIXO FOREM AFIRMATIVO:

- 3.2.1 A ÁREA APRESENTA INDÍCIOS DE INTERVENÇÃO RECENTE EM VEGETAÇÃO NATIVA? (X) SIM () NÃO
3.2.2 HÁ PREDOMINÂNCIA DE ESPÉCIES RASTEIRAS, PLÂNTULAS OU ERVAS NATIVAS? () SIM (X) NÃO
3.2.3 HÁ PRESENÇA DE BANCO DE SEMENTES NO SOLO? () SIM (X) NÃO

4. BIOMA

4.1 QUAL É O BIOMA? (MAPA DO IBGE E/OU LEI FEDERAL Nº 11.428/06)

- () MATA ATLÂNTICA
(X) CERRADO

5. INTERVENÇÃO AMBIENTAL.

5.1 HOUVE APENAS SUPRESSÃO DE APENAS ÁRVORES ISOLADAS? () SIM (X) NÃO

5.1.1 TRATA-SE DE ESPÉCIE ARBÓREA AMEAÇADA DE EXTINÇÃO, IMUNES DE CORTE, DE CORTE RESTRITO OU OBJETO DE ESPECIAL PROTEÇÃO? () SIM (X) NÃO

5.1.1.1 CITAR ESPÉCIES (POPULARES/CIENTÍFICOS) E RESPECTIVA QUANTIDADE:

NOME CIENTÍFICO:

NOME POPULAR:

QUANTIDADE:

5.1.2 TRATA-SE DE ESPÉCIE ARBÓREA COMUM? (X) SIM () NÃO

5.1.2.1 CITAR QUANTIDADE:



BOLETIM DE OCORRÊNCIA

BO NÚMERO

XXXX

FI. 5/9

11
P

HISTÓRICO DA OCORRÊNCIA / ATIVIDADE

5.2 HOUE SUPRESSÃO DE VEGETAÇÃO? (X) SIM () NÃO

5.2.1 INDICAR A QUANTIDADE DE ÁREA DESMATADA POR TIPOLOGIA:

5.2.1.2 CERRADO

5.2.1.2.1 TIPO

() CAMPO

() CAMPO CERRADO

(X) CERRADO STRICTO SENSU

() CERRADÃO

() VEREDA DE ENCOSTA

() VEREDA DE SUPERFÍCIE APLAINADA

() VEREDA e VÁRZEA

ÁREA (HECTARES): 291 HA

5.2.1.2.2 QUAL ESTÁGIO SUCESSIONAL DE REGENERAÇÃO? () INICIAL () MÉDIO (X) AVANÇADO

5.3 HOUE INTERVENÇÃO EM ÁREA DE PRESERVAÇÃO PERMANENTE? () SIM (X) NÃO

6. OBSERVAÇÕES:

6.1. ACRESCENTAR INFORMAÇÕES QUE CONSIDERAR RELEVANTES PARA ANÁLISE E ANEXAR CÓPIA DE TODA A DOCUMENTAÇÃO APRESENTADA.

Perícia Técnica

PERÍCIA TÉCNICA COMPARECEU?	PREFIXO DA VIATURA	PLACA DA VIATURA	PERITO (MATRÍCULA - NOME)
NAO	XXXX	XXXX	XXXX - XXXX
MOTIVO DO NÃO COMPARECIMENTO			
NÃO HCUVE NECESSIDADE.			

VIATURAS

VIATURA 1

TIPO DA VIATURA	ÓRGÃO			
PRINCIPAL	POLICIA MILITAR			
DESCRIÇÃO / OBSERVAÇÃO				
VIATURA CAMINHONETE -				
PLACA	PREFIXO / ÓRGÃO	REGISTRO GERAL	PREFIXO PADRÃO	PROBLEMAS DURANTE O ATENDIMENTO
QUS1E93	PM	29086	XXXX	XXXX

MILITARES/POLICIAIS INTEGRANTES

MILITAR/POLICIAL INTEGRANTE

NUM VIATURA	MATRÍCULA	CARGO
1	1416866	CABO
NOME COMPLETO		
RODRIGO FERNANDES ARAUJO		
CORPORAÇÃO		
POLICIA MILITAR		
UNIDADE		
1 GP/1 PEL MAMB/16 CIA PM MAMB/BPM MAMB		
Hipotecado?		
NÃO		

MILITAR/POLICIAL INTEGRANTE

NUM VIATURA	MATRÍCULA	CARGO
1	1565415	3 SARGENTO
NOME COMPLETO		
MURILO RODRIGUES ROCHA		
CORPORAÇÃO		
POLICIA MILITAR		
UNIDADE		
1 GP/1 PEL MAMB/16 CIA PM MAMB/BPM MAMB		
Hipotecado?		
NÃO		

DADOS PARA CONTROLE INTERNO/RELATOR DA OCORRÊNCIA

UNIDADE	
1 GP/1 PEL MAMB/16 CIA PM MAMB/BPM MAMB	
MATRÍCULA	NOME COMPLETO
1565415	MURILO RODRIGUES ROCHA
CARGO	
3 SARGENTO	
CORPORAÇÃO	
POLICIA MILITAR	
ASSINATURA:	



BOLETIM DE OCORRÊNCIA

BO NÚMERO

XXXX

FI. 6/9

RECIBO DA AUTORIDADE A QUE SE DESTINA OU SEU AGENTE / AUXILIAR POLICIAL
OU RECIBO DO RESPONSÁVEL CIVIL

DESTINATÁRIO / RECIBO 1

Recebi o "Boletim de Ocorrência" de Número BO XXXX e Número de REDS 2022-002570090-001 para conhecimento e providências, bem como as pessoas, materiais, objetos, animais, substâncias e/ ou documentos que, existindo, estejam descritos ou assinalados neste documento.

DATA XXXX	HORA XXXX	MATRÍCULA XXXX	NOME XXXX
CARGO XXXX			
ÓRGÃO/UF INSTITUTO ESTADUAL DE FLORESTA - IEF / MG			
UNIDADE NAI-NCR			
PROVIDÊNCIA A SER TOMADA PELA AUTORIDADE XXXX			
ITENS ENTREGUES A ESTE DESTINATÁRIO XXXX			
ASSINATURA			
RECIBO GERADO POR: PM1565415 - MURILO RODRIGUES ROCHA			DATA DE CRIAÇÃO DO RECIBO: 17/01/2022 17:25

ANEXO MEIO AMBIENTE

NOME DO LOCAL FAZENDA JIBOIA	BACIA HIDROGRÁFICA RIO SAO FRANCISCO
DESCRIÇÃO DA AÇÃO REPRESSIVA XXXX	

AUTUAÇÕES E PROCEDIMENTOS

AUTUAÇÃO/PROCEDIMENTO 1

ENVOLVIDO NR. 1	NATUREZA DA AUTUAÇÃO EXPLORA FLORESTA VEG ESPECIES AREA COMUNS S/AUT	Nº DO AUTO DE INFRAÇÃO - AI 290040/2022	VALOR DO AUTO DE INFRAÇÃO (R\$) 76.324,8
Nº DO TERMO DE EMBARGO E INTERDIÇÃO - TEI XXXX	Nº DO TERMO DE APREENSÃO E DEPÓSITO - TAD XXXX	Nº DA GUIA DE RECOLHIMENTO - GR XXXX	VALOR DO ERF (R\$) XXXX
NÚMEROS DOS TERMOS DE DOAÇÃO E SOLTURA - TDS XXXX			
Nº DA NOTIFICAÇÃO - NOT XXXX	NOTIFICAÇÃO PARA DATA XXXX	NOTIFICAÇÃO PARA HORA XXXX	LOCAL PARA COMPARECIMENTO DO NOTIFICADO XXXX
FORMULÁRIOS UTILIZADOS SEMAD - IEF			
DESCRIÇÃO OUTROS XXXX			

AUTUAÇÃO/PROCEDIMENTO 2

ENVOLVIDO NR. 1	NATUREZA DA AUTUAÇÃO EXPLORA FLORESTA VEG ESPECIES AREA COMUNS S/AUT	Nº DO AUTO DE INFRAÇÃO - AI 290040/2022	VALOR DO AUTO DE INFRAÇÃO (R\$) 66.784,2
Nº DO TERMO DE EMBARGO E INTERDIÇÃO - TEI XXXX	Nº DO TERMO DE APREENSÃO E DEPÓSITO - TAD XXXX	Nº DA GUIA DE RECOLHIMENTO - GR XXXX	VALOR DO ERF (R\$) XXXX
NÚMEROS DOS TERMOS DE DOAÇÃO E SOLTURA - TDS XXXX			
Nº DA NOTIFICAÇÃO - NOT XXXX	NOTIFICAÇÃO PARA DATA XXXX	NOTIFICAÇÃO PARA HORA XXXX	LOCAL PARA COMPARECIMENTO DO NOTIFICADO XXXX
FORMULÁRIOS UTILIZADOS SEMAD - IEF			
DESCRIÇÃO OUTROS XXXX			

AUTUAÇÃO/PROCEDIMENTO 3

ENVOLVIDO NR. 1	NATUREZA DA AUTUAÇÃO OUTRAS INFRAÇÕES AMBIENTAIS CONTRA A FLORA	Nº DO AUTO DE INFRAÇÃO - AI 290040/2022	VALOR DO AUTO DE INFRAÇÃO (R\$) 429.257,83
Nº DO TERMO DE EMBARGO E INTERDIÇÃO - TEI XXXX	Nº DO TERMO DE APREENSÃO E DEPÓSITO - TAD XXXX	Nº DA GUIA DE RECOLHIMENTO - GR XXXX	VALOR DO ERF (R\$) XXXX
NÚMEROS DOS TERMOS DE DOAÇÃO E SOLTURA - TDS XXXX			
Nº DA NOTIFICAÇÃO - NOT XXXX	NOTIFICAÇÃO PARA DATA XXXX	NOTIFICAÇÃO PARA HORA XXXX	LOCAL PARA COMPARECIMENTO DO NOTIFICADO XXXX
FORMULÁRIOS UTILIZADOS SEMAD - IEF			

DIGITADOR: PM1565415

REGISTRO PENDENTE DE RECIBO ELETRÔNICO

GERADO POR: PM1573633

18/01/2022 13:50

Registro sujeito a alterações até o dia 19/01/2022 09:16



BOLETIM DE OCORRÊNCIA

BO NÚMERO

XXXX

FI. 7/9

AUTUAÇÃO/PROCEDIMENTO 3

DESCRIÇÃO OUTROS
XXXX

13
24

BOLETIM DE OCORRÊNCIA


BO NÚMERO

XXXX

Fl. 8/9

FOTOS DE MEIO AMBIENTE

FOTO MEIO AMBIENTE 1



14
Elv

FOTO MEIO AMBIENTE 1






15
Elen

FOTO MEIO AMBIENTE 1



***** FIM DOS ANEXOS: O RESTANTE DA PÁGINA DEVE SER INUTILIZADO. *****

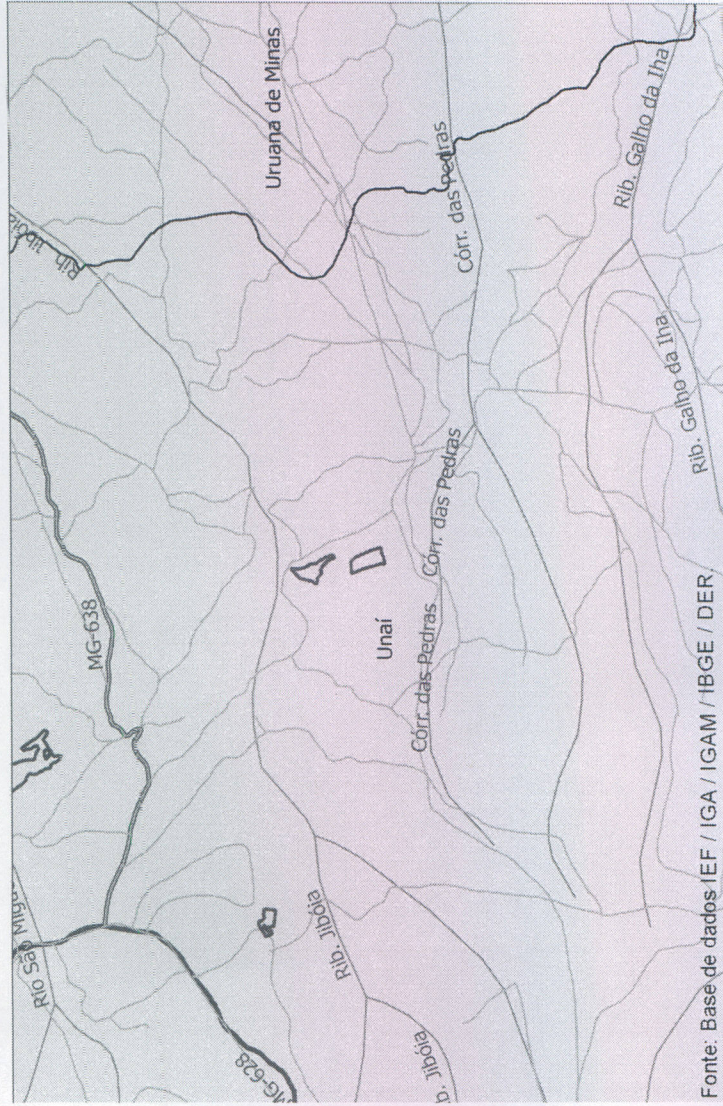
***** FIM DO REGISTRO: O RESTANTE DA PÁGINA DEVE SER INUTILIZADO. *****



Cena. 23LLC-SENTINEL - 08/06/2021



Cena: 23LLC-SENTINEL - 04/12/2021



Fonte: Base de dados IEF / IGA / IGAM / IBGE / DER.

Legenda:

- Desmatamentos
- Municípios
- Estradas Acessos
- Ferrovias
- Hidrografia
- Rodovias
- Mata Atlântica
- UC - Proteção Integral
- UC - Uso Sustentável
- Localiz. Desmatamentos

Escala: **1:20.889**

Sistema de Referência: EPSG: 102033 - South America Albers Equal Area Conic

Município: Unai

Id Nº: 118311221 - 12/2021

Área (ha).....: **31.3161**

Coordenadas: **46° 27' 49,958" W / 16° 10' 16,520"**

Bioma: **CERRADO**

NuFis...: Noroeste

Cia PM : 16

Elaboração: 29/12/2021


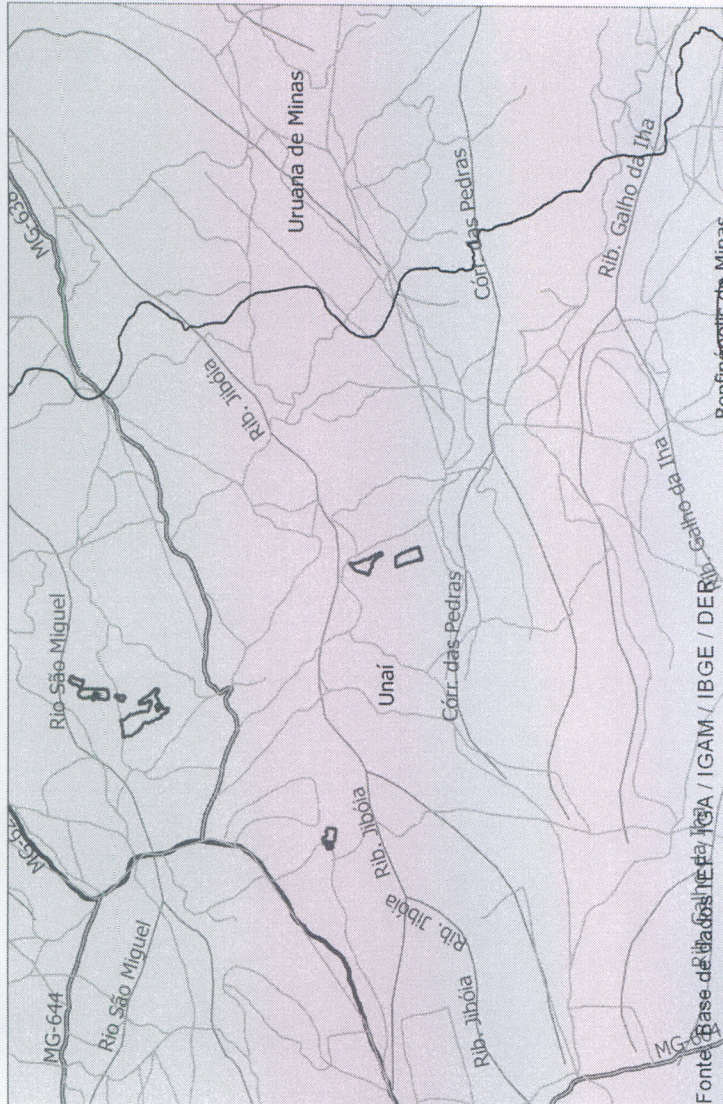
Gerência de Monitoramento Territorial e Geoinformação
Diretoria de Controle, Monitoramento e Geoestatística
Instituto Estadual de Florestas



Cena. 23LLC-SENTINEL - 08/06/2021



Cena. 23LLC-SENTINEL - 04/12/2021



Escala: **1:26.865**

Sistema de Referência: EPSG: 102033 - South America Albers Equal Area Conic

Município: Unai

Id Nº: 118321221 - 12/2021

Área (ha).....: **27.163**

Coordenadas ...: **46° 27' 58,172" W / 16° 9' 30,167"**

Bioma: **CERRADO**

NuFis...: **Noroeste**

Cia PM : **16**



Elaboração: 29/12/2021

Gerência de Monitoramento Territorial e Geoinformação
Diretoria de Controle, Monitoramento e Geotecnologia
Instituto Estadual de Florestas

17
2