



GOVERNO DO ESTADO DE MINAS GERAIS
SISTEMA ESTADUAL DE MEIO AMBIENTE
E RECURSOS HÍDRICOS - SISEMA
Conselho Estadual de Política Ambiental - COPAM
Conselho Estadual de Recursos Hídricos - CERH



1. AUTO DE INFRAÇÃO: Nº **60916** / 2019

Lavrado em Substituição ao AI nº: / /

Vinculado ao: Auto de Fiscalização nº de / /
 Boletim de Ocorrência nº: 47967903 de 10/10/2019

2. Auto de Infração possui folha de continuação? SIM NÃO


3. Órgão Responsável pela lavratura:

FEAM IGAM IEF SGRAI SUCFIS PMMG

Local: **Uberlândia - MG**

Dia: **09 / Outubro / 2019**

Hora: **15:00**



4. Autuado

Nome do Autuado/ Empreendimento: **Companhia Energética de Minas Gerais**

Data Nascimento: / / Nome da Mãe: / /

CPF: CNPJ: **17.155.730/0001-64** Outros: /

Endereço do Autuado / Empreendimento : (Correspondência) **Rua Barbacena** Nº. / km: **1200** Complemento: /

Bairro/Logradouro: **Santa Agostinho** Município: **Belo Horizonte** UF: **MG**

CEP: **30.190-924** Cx Postal: / Fone: () - E-mail: /

5. Outros Envolvidos/ Responsáveis

Nome do 1º envolvido: / CPF: CNPJ: / Vínculo com o AI Nº: /

Nome do 2º envolvido: / CPF: CNPJ: / Vínculo com o AI Nº: /

6. Descrição Infração

Provocar incêndio em florestas e demais formas de vegetação, em uma área comum de 61 hectares, decorrente de um curto circuito ocorrido na rede de distribuição de energia da Cemig.

7. Coordenadas da Infração

Geográficas: DATUM: WGS SIRGAS 2000 Latitude: Grau **18** Min **54** Seg **4792** Longitude: Grau **48** Min **02** Seg **1297**

Planas: UTM FUSO 22 **23** **24** X= (6 dígitos) Y= (7 dígitos)

8. Embasamento legal

Artigo	Anexo	Código	Inciso	Alínea	Decreto/ano	Lei / ano	Resolução	DN	Port. Nº	Órgão
112	III	314	-	b	17383/18	10932/13	-	-	-	TEF

9. Atenuantes /Agravantes

Atenuantes					Agravantes				
Nº	Artigo/Parág.	Inciso	Alínea	Redução	Nº	Artigo/Parág.	Inciso	Alínea	Aumento
/	/	/	/	/	/	/	/	/	/

10. Reincidência

Genérica Específica Não foi possível verificar Não se aplica

11. Penalidades Aplicadas (Advertência e Multa) e ERP

Infração	Porte	Penalidade	Valor	<input type="checkbox"/> Acréscimo <input type="checkbox"/> Redução	Valor Total
01		<input type="checkbox"/> Advertência <input type="checkbox"/> Multa Simples <input type="checkbox"/> Multa Diária	91.500	-	91.500
ERP:	Kg de pescado:	Valor ERP por Kg: R\$	Total: R\$		
Valor total dos Emolumentos de Reposição da Pesca: R\$: ()					
Valor total das multas: 91.500 UFPEMG (Noventa e um mil e quinhentos, Unidade Fiscal do Estado de Minas Gerais)					
No caso de advertência, o autuado possui o prazo de..... dias para atender as recomendações constantes no campo 12, sob pena de conversão em multa simples no valor de R\$ ()					

12. Demais penalidades/ Recomendações/ Observações

Em consulta ao CAP (Centro de Atendimento às Infrações) foi verificado a reincidência ocorrida no auto de infração 119766/2019 lavrado em 18/06/2019. (Aviso Comum):

13. Depositário

Nome Completo: / CPF: CNPJ: RG: /

Endereço: Rua, Avenida, etc. / Nº / km: / Bairro / Logradouro: / Município: /

UF: / CEP: / Fone: / Assinatura: /

O AUTUADO TEM O PRAZO DE ATÉ 20 (VINTE) DIAS DO RECEBIMENTO DO AUTO DE INFRAÇÃO PARA PAGAMENTO DA MULTA OU APRESENTAÇÃO DA DEFESA PARA **Av. W. Carlos Homages de Carvalho, 291** NO SEGUINTE ENDEREÇO: **Bairro Santa Mônica Uberlândia - MG CEP 38408-154 Tel 34 3257-6403**


14. Assinaturas

01. Servidor: (Nome Legível) **Hermes Rodrigues do R. M. S.** MASP: **5191190206** Assinatura do servidor: /

02. Autuado/Representante Autuado: (Nome Legível) / Função/Vínculo com Autuado: / Assinatura do Autuado/Representante Legal: /

68201/19

Local: <u>Ubatuba - RJ</u>		Dia: <u>09</u>		Mês: <u>Outubro</u>		Ano: <u>2019</u>		Hora: <u>15:00</u>				
1. Descrição Infração	<u>Desrespeitar impedimento em Ubatuba - RJ, demais locais de pesca em um rio após de 1,6 hectare, considerada de preservação ambiental ao longo de um curso de água sem discriminação de gênero de um curso circuito aberto na rede de distribuição de água.</u>											
	Geográficas:		DATUM: <input type="checkbox"/> WGS <input type="checkbox"/> SIRGAS 2000		Latitude: Grau Min. Seg.		Longitude: Grau Min. Seg.					
	Planas: UTM		FUSO 22 23 24		X=		Y= (6 dígitos)					
3. Embasamento legal		Artigo	Anexo	Código	Inciso	Alínea	Decreto/ano	Lei / ano	Resolução	DN	Port. Nº	
		<u>112</u>	<u>III</u>	<u>319</u>	<u>-</u>		<u>17383/8</u>	<u>092/1</u>	<u>-</u>			
4. Atenuantes /Agravantes	Atenuantes					Agravantes						
	Nº	Artigo/Parág.	Inciso	Alínea	Redução	Nº	Artigo/Parág.	Inciso	Alínea	Aumento		
		<u>32790</u>	<u>929</u>									
5. Reincidência <input type="checkbox"/> Genérica <input type="checkbox"/> Específica <input type="checkbox"/> Não foi possível verificar <input type="checkbox"/> Não se aplica												
6. Penalidades Aplicadas (Advertência e Multa) e ERP	Infração	Porte	Penalidade			Valor	<input type="checkbox"/> Acréscimo <input type="checkbox"/> Redução	Valor Total				
	<u>02</u>		<input type="checkbox"/> Advertência <input type="checkbox"/> Multa Simples <input type="checkbox"/> Multa Diária			<u>8.000</u>		<u>8.000</u>				
	ERP:	Kg de pescado:	Valor ERP por Kg: R\$		Total: R\$							
	Valor total dos Emolumentos de Reposição da Pesca: R\$: ()											
	Valor total das multas: R\$: ()											
No caso de advertência, o autuado possui o prazo de dias para atender as recomendações constantes no campo 7, sob pena de conversão em multa simples no valor de R\$: ()												
7. Demais penalidades/Recomendações/Observações												
<u>com recomendação CAP (cambio de multa de 8 para 2) e multa aplicada em Ubatuba especifica variando no auto de infração 112/8/2019 aplicado em 18/06/2019. O local de pesca em Ubatuba.</u>												
8. Depositário	Nome Completo :						<input type="checkbox"/> CPF:	<input type="checkbox"/> CNPJ :	<input type="checkbox"/> RG:			
	Endereço: Rua, Avenida, etc.				Nº / km:	Bairro / Logradouro :	Município :					
	UF:	CEP:	Fone:	Assinatura:								
9. Descrição Infração												
10. Coordenadas da Infração												
Geográficas:		DATUM: <input type="checkbox"/> WGS <input type="checkbox"/> SIRGAS 2000		Latitude: Grau Min. Seg.		Longitude: Grau Min. Seg.						
Planas: UTM		FUSO 22 23 24		X=		Y= (6 dígitos)						
11. Embasamento legal		Artigo	Anexo	Código	Inciso	Alínea	Decreto/ano	Lei / ano	Resolução	DN	Port. Nº	Órgão
12. Atenuantes /Agravantes	Atenuantes					Agravantes						
	Nº	Artigo/Parág.	Inciso	Alínea	Redução	Nº	Artigo/Parág.	Inciso	Alínea	Aumento		
13. Reincidência <input type="checkbox"/> Genérica <input type="checkbox"/> Específica <input type="checkbox"/> Não foi possível verificar <input type="checkbox"/> Não se aplica												
14. Penalidades Aplicadas (Advertência e Multa) e ERP	Infração	Porte	Penalidade			Valor	<input type="checkbox"/> Acréscimo <input type="checkbox"/> Redução	Valor Total				
			<input type="checkbox"/> Advertência <input type="checkbox"/> Multa Simples <input type="checkbox"/> Multa Diária									
	ERP:	Kg de pescado:	Valor ERP por Kg: R\$		Total: R\$							
	Valor total dos Emolumentos de Reposição da Pesca: R\$: ()											
	Valor total das multas: R\$: ()											
No caso de advertência, o autuado possui o prazo de dias para atender as recomendações constantes no campo 15, sob pena de conversão em multa simples no valor de R\$: ()												
15. Demais penalidades/Recomendações/Observações												
16. Depositário												
Nome Completo :						<input type="checkbox"/> CPF:	<input type="checkbox"/> CNPJ :	<input type="checkbox"/> RG:				
Endereço: Rua, Avenida, etc.				Nº / km:	Bairro / Logradouro :	Município :						
UF:	CEP:	Fone:	Assinatura:									
17. Assinaturas	01. Servidor : (Nome Legível)					MA SP:	Assinatura do servidor :					
	02. Autuado /Representante Autuado: (Nome Legível)					Função/Vinculo com Autuado :	Assinatura do Autuado/Representante Legal:					





BOLETIM DE OCORRÊNCIA



UNIDADE RESPONSÁVEL PELO REGISTRO 1 GP/1 PEL MAMB/9 CIA PM MAMB/BPM MAMB		MUNICÍPIO UBERLANDIA		
UNIDADE DE ÁREA RESPONSÁVEL UNIDADE MILITAR: OUTRAS UNIDADES UNIDADE POLICIAL: OUTRAS UNIDADES				
DATA DO REGISTRO 01/10/2019 15:10		DESTINATÁRIO DELEGACIA DE POLICIA CIVIL DE PLANTAO/UBERLANDIA		
ORIGEM DA COMUNICAÇÃO				
COMO FOI SOLICITADO O ATENDIMENTO DA OCORRÊNCIA DEPAROU COM A OCORRENCIA (INICIATIVA)		DATA DA COMUNICAÇÃO 01/10/2019	HORA DA COMUNICAÇÃO 15:09	
DADOS DA OCORRÊNCIA / ATIVIDADE				
PROVÁVEL DESCRIÇÃO DA OCORRÊNCIA PRINCIPAL N32327 - PROVOCAR INCENDIO EM FLORESTAS, MATAS/VEGETACAO				
ALVO DO EVENTO XXXX		TENTADO / CONSUMADO CONSUMADO		
DATA/HORA DO FATO 01/10/2019 15:09		DATA/HORA FINAL DO ATENDIMENTO 15/10/2019 09:15	DATA/HORA FINAL DO PREENCHIMENTO 15/10/2019 09:17	
DESCRIÇÃO DO LUGAR OUTROS - ESTABELECIMENTO INDUSTRIAL / PRODUCAO / EXTRACAO		COMPL DE LOCAL MEDIATO OUTROS - ESTABELECIMENTO INDUSTRIAL / PRODUCAO /		
DESCRIÇÃO OUTROS LOCAL IMEDIATO EMPRESA DE PRODUÇÃO DE ENERGIA- ENGIE				
LOCAL (AV., RUA, ETC) RODOVIA BR 365				
NÚMERO N	KM XXXX	COMPLEMENTO BR 365 KM 588	BAIRRO / VILA MORUMBI	CEP XXXX
MUNICÍPIO UBERLANDIA		UF MG	PAÍS BRASIL	
PONTO DE REFERÊNCIA "USINA DE MIRANDA"		LATITUDE -18° 55' 19,1"	LONGITUDE -48° 11' 3,97"	
TIPO VIA ESTRADA/RODOVIA FEDERAL				
QUALIFICAÇÃO DOS ENVOLVIDOS				
ENVOLVIDO 1				
SEXO XXXXX	TIPO ENVOLVIMENTO SOLICITANTE	TIPO DE PESSOA JURIDICA	COD. NATUREZA N32327	TENTADO / CONSUMADO CONSUMADO
DESCRIÇÃO NATUREZA PROVOCAR INCENDIO EM FLORESTAS, MATAS/VEGETACAO				
NOME COMPLETO COMPANHIA ENERGÉTICA MIRANDA- ENGIE				
NACIONALIDADE XXXX	DATA NASCIMENTO XXXX	NATURALIDADE / UF XX		
IDADE APARENTE XXXX	ESTADO CIVIL XXXX			
CUTIS XXXX	OCUPAÇÃO ATUAL XXXX			
MÃE XXXX				
PAI XXXX				
TIPO DO DOCUMENTO DE IDENTIFICAÇÃO XXXX				
NÚMERO DOCUMENTO IDENTIDADE XXXX	ÓRGÃO EXPEDIDOR XXXX	UF XX	CPF / CNPJ XXXX	
ESCOLARIDADE XXXX				
ENDEREÇO (AV., RUA, ETC) RODOVIA BR 365		NÚMERO 588	KM 588	COMPLEMENTO EMPRES ENGIE
BAIRRO XXXX	MUNICÍPIO INDIANOPOLIS			UF MG
PAÍS BRASIL	CEP XXXX	TELEFONE RESIDENCIAL/ CELULAR XXXX	TELEFONE COMERCIAL/ CELULAR (34) 3131-3610	
ENVOLVIDO 2				
SEXO MASCULINO	TIPO ENVOLVIMENTO TESTEMUNHA QUE PRESENCIOU OS FATOS	TIPO DE PESSOA FISICA	COD. NATUREZA N32327	TENTADO / CONSUMADO CONSUMADO
DESCRIÇÃO NATUREZA PROVOCAR INCENDIO EM FLORESTAS, MATAS/VEGETACAO				
NOME COMPLETO TULIO RIBEIRAL PEREIRA				
NACIONALIDADE BRASILEIRA	DATA NASCIMENTO <input type="text"/>	NATURALIDADE / UF BELO HORIZONTE / MG		



BOLETIM DE OCORRÊNCIA

FI. 2/8

ENVOLVIDO 2

IDADE APARENTE <input type="text"/>	ESTADO CIVIL <input type="text"/>		
ORIENTAÇÃO SEXUAL IGNORADO	IDENTIDADE DE GÊNERO NAO SE APLICA		
CUTIS BRANCA	OCUPAÇÃO ATUAL ANALISTA DE MEIO AMBIENTE		
MÃE <input type="text"/>			
PAI <input type="text"/>			
TIPO DO DOCUMENTO DE IDENTIFICAÇÃO CARTEIRA DE IDENTIDADE CIVIL			
NÚMERO DOCUMENTO IDENTIDADE <input type="text"/>	ÓRGÃO EXPEDIDOR SESP - SECRETARIA ESTADO DA SEGURANCA PUBLICA	UF MG	CPF / CNPJ <input type="text"/>
ESCOLARIDADE <input type="text"/>			
ENDEREÇO (AV., RUA, ETC) <input type="text"/>	NÚMERO <input type="text"/>	KM XXXXX	COMPLEMENTO <input type="text"/>
BAIRRO <input type="text"/>	MUNICÍPIO <input type="text"/>	UF MG	
PAIS BRASIL	CEP XXXX	TELEFONE RESIDENCIAL/ CELULAR XXXX	TELEFONE COMERCIAL/ CELULAR <input type="text"/>

ENVOLVIDO 3

SEXO XXXXX	TIPO ENVOLVIMENTO AUTOR	TIPO DE PESSOA JURIDICA	COD. NATUREZA N32327	TENTADO / CONSUMADO CONSUMADO
DESCRIÇÃO NATUREZA PROVOCAR INCENDIO EM FLORESTAS, MATAS/VEGETACAO				
NOME COMPLETO COMPANHIA ENERGÉTICA DE MINAS GERAIS- CEMIG				
NACIONALIDADE XXXX	DATA NASCIMENTO XXXX	NATURALIDADE / UF XX		
IDADE APARENTE XXXX	ESTADO CIVIL XXXX			
ORIENTAÇÃO SEXUAL	IDENTIDADE DE GÊNERO NAO SE APLICA			
CUTIS XXXX	OCUPAÇÃO ATUAL XXXX			
MÃE XXXX				
PAI XXXX				
TIPO DO DOCUMENTO DE IDENTIFICAÇÃO XXXX				
NÚMERO DOCUMENTO IDENTIDADE XXXX	ÓRGÃO EXPEDIDOR XXXX	UF XX	CPF / CNPJ 17155730000164	
ESCOLARIDADE XXXX				
ENDEREÇO (AV., RUA, ETC) AVENIDA BARBACENA	NÚMERO 1200	KM XXXXX	COMPLEMENTO CEMIG	
BAIRRO SANTO AGOSTINHO	MUNICÍPIO BELO HORIZONTE	UF MG		
PAIS BRASIL	CEP XXXX	TELEFONE RESIDENCIAL/ CELULAR XXXX	TELEFONE COMERCIAL/ CELULAR <input type="text"/>	

ENVOLVIDO 4

SEXO MASCULINO	TIPO ENVOLVIMENTO TESTEMUNHA QUE TOMOU CONHECIMENTO	TIPO DE PESSOA FISICA	COD. NATUREZA N32327	TENTADO / CONSUMADO CONSUMADO
DESCRIÇÃO NATUREZA PROVOCAR INCENDIO EM FLORESTAS, MATAS/VEGETACAO				
NOME COMPLETO HARRISON AUGUSTO GONCALVES				
NACIONALIDADE BRASILEIRA	DATA NASCIMENTO <input type="text"/>	NATURALIDADE / UF <input type="text"/>		
IDADE APARENTE <input type="text"/>	ESTADO CIVIL CASADO			
ORIENTAÇÃO SEXUAL IGNORADO	IDENTIDADE DE GÊNERO NAO SE APLICA			
CUTIS PARDA	OCUPAÇÃO ATUAL ENGENHEIRO ELETRICISTA			
MÃE <input type="text"/>				
PAI <input type="text"/>				

DIGITADOR: PM1190206

REGISTRO PENDENTE DE RECIBO ELETRÔNICO

GERADO POR: PM1186535

15/10/2019 11:35

Registro sujeito a alterações até o dia 16/10/2019 09:17



BOLETIM DE OCORRÊNCIA

Fl. 3/8

ENVOLVIDO 4

TIPO DO DOCUMENTO DE IDENTIFICAÇÃO CARTEIRA DE IDENTIDADE CIVIL				
NÚMERO DOCUMENTO IDENTIDADE	ORGÃO EXPEDIDOR	UF	CPF / CNPJ	
	SESP - SECRETARIA ESTADO DA SEGURANCA PUBLICA	MG		
ESCOLARIDADE SUPERIOR COMPLETO				
ENDEREÇO (AV., RUA, ETC)		NÚMERO	KM	COMPLEMENTO
			XXXXX	XXXX
BAIRRO	MUNICÍPIO			UF
DISTRITO INDUSTRIAL	UBERLANDIA			MG
PAÍS	CEP	TELEFONE RESIDENCIAL/ CELULAR		TELEFONE COMERCIAL/ CELULAR
BRASIL	XXXX	XXXX		



ENVOLVIDO 5

SEXO	TIPO ENVOLVIMENTO	TIPO DE PESSOA	COD. NATUREZA	TENTADO / CONSUMADO
MASCULINO	TESTEMUNHA QUE TOMOU CONHECIMENTO	FISICA	N32327	CONSUMADO
DESCRIÇÃO NATUREZA PROVOCAR INCENDIO EM FLORESTAS, MATAS/VEGETACAO				
NOME COMPLETO ANDERSON CARLOS FERREIRA DOS SANTOS				
NACIONALIDADE	DATA NASCIMENTO	NATURALIDADE / UF		
BRASILEIRA				
IDADE APARENTE	ESTADO CIVIL			
ORIENTAÇÃO SEXUAL	IDENTIDADE DE GÊNERO			
IGNORADO	NAO SE APLICA			
	OCUPAÇÃO ATUAL			
	TÉCNICO INDUSTRIAL			

MÃE	
PAI	

TIPO DO DOCUMENTO DE IDENTIFICAÇÃO CARTEIRA DE IDENTIDADE CIVIL				
NÚMERO DOCUMENTO IDENTIDADE	ORGÃO EXPEDIDOR	UF	CPF / CNPJ	
	SESP - SECRETARIA ESTADO DA SEGURANCA PUBLICA	MG		
ESCOLARIDADE SUPERIOR COMPLETO				
ENDEREÇO (AV., RUA, ETC)		NÚMERO	KM	COMPLEMENTO
			XXXXX	XXXX
BAIRRO	MUNICÍPIO			UF
DISTRITO INDUSTRIAL	UBERLANDIA			MG
PAÍS	CEP	TELEFONE RESIDENCIAL/ CELULAR		TELEFONE COMERCIAL/ CELULAR
BRASIL	XXXX	XXXX		

ENVOLVIDO 6

SEXO	TIPO ENVOLVIMENTO	TIPO DE PESSOA	COD. NATUREZA	TENTADO / CONSUMADO
MASCULINO	TESTEMUNHA QUE TOMOU CONHECIMENTO	FISICA	N32327	CONSUMADO
DESCRIÇÃO NATUREZA PROVOCAR INCENDIO EM FLORESTAS, MATAS/VEGETACAO				
NOME COMPLETO FRANCISCO JUVENCIO				
NACIONALIDADE	DATA NASCIMENTO	NATURALIDADE / UF		
BRASILEIRA				
IDADE APARENTE	ESTADO CIVIL			
	SOLTEIRO			
ORIENTAÇÃO SEXUAL	IDENTIDADE DE GÊNERO			
IGNORADO	NAO SE APLICA			
CUTIS	OCUPAÇÃO ATUAL			
BRANCA	ASSESSOR DE SEGURANÇA			

MÃE	
PAI	

TIPO DO DOCUMENTO DE IDENTIFICAÇÃO CARTEIRA DE IDENTIDADE CIVIL				
NÚMERO DOCUMENTO IDENTIDADE	ORGÃO EXPEDIDOR	UF	CPF / CNPJ	
	SESP - SECRETARIA ESTADO DA SEGURANCA PUBLICA	XX		
ESCOLARIDADE SUPERIOR COMPLETO				
ENDEREÇO (AV., RUA, ETC)		NÚMERO	KM	COMPLEMENTO
			XXXXX	XXXX
BAIRRO	MUNICÍPIO			UF
DISTRITO INDUSTRIAL	UBERLANDIA			MG

DIGITADOR: PM1190206

REGISTRO PENDENTE DE RECIBO ELETRÔNICO

GERADO POR: PM1186535

15/10/2019 11:35

Registro sujeito a alterações até o dia 16/10/2019 09:17



BOLETIM DE OCORRÊNCIA

FI. 4/8

ENVOLVIDO 6

PAÍS BRASIL	CEP XXXX	TELEFONE RESIDENCIAL/ CELULAR XXXX	TELEFONE COMERCIAL/ CELULAR
----------------	-------------	---------------------------------------	-----------------------------

ENVOLVIDO 7

SEXO MASCULINO	TIPO ENVOLVIMENTO TESTEMUNHA QUE TOMOU CONHECIMENTO	TIPO DE PESSOA FISICA	COD. NATUREZA N32327	TENTADO / CONSUMADO CONSUMADO
DESCRIÇÃO NATUREZA PROVOCAR INCENDIO EM FLORESTAS, MATAS/VEGETACAO				
NOME COMPLETO WENDEL DE SOUSA				
NACIONALIDADE BRASILEIRA	DATA NASCIMENTO	NATURALIDADE / UF		
IDADE APARENTE	ESTADO CIVIL CASADO			
ORIENTAÇÃO SEXUAL IGNORADO	IDENTIDADE DE GÊNERO NAO SE APLICA			
CUTIS BRANCA	OCUPAÇÃO ATUAL ASSESSOR DE SEGURANÇA			
MÃE				
PAI				
TIPO DO DOCUMENTO DE IDENTIFICAÇÃO CARTEIRA DE IDENTIDADE CIVIL				
NÚMERO DOCUMENTO IDENTIDADE	ÓRGÃO EXPEDIDOR SESP - SECRETARIA ESTADO DA SEGURANCA PUBLICA	UF MG	CPF / CNPJ	
ESCOLARIDADE SUPERIOR COMPLETO				
ENDEREÇO (AV., RUA, ETC)	NÚMERO	KM XXXXX	COMPLEMENTO XXXX	
BAIRRO DISTRITO INDUSTRIAL	MUNICÍPIO UBERLANDIA			UF MG
PAÍS BRASIL	CEP XXXX	TELEFONE RESIDENCIAL/ CELULAR XXXX	TELEFONE COMERCIAL/ CELULAR	

HISTÓRICO DA OCORRÊNCIA / ATIVIDADE

SR CMT DA 9ª CIA MAMB

ATENDENDO SOLICITAÇÃO DA SUPRAM TRIÂNGULO MINEIRO E ALTO PARANAIBA, ATRAVÉS DA DENUNCIA DE REGISTRO Nº ATI911000328D/2019, COMPARECEMOS A UHE DE MIRANDA A FIM DE VERIFICARMOS OCORRÊNCIA DE INCÊNDIO NA ÁREA DA EMPRESA ENGIE.

NO LOCAL EM DATA DE 02/09/19 POR VOLTA DAS 14H30MIN TERIA OCORRIDO UM INCÊNDIO NAS PROXIMIDADES DA SUBESTAÇÃO DE ENERGIA, CAUSADO POR UM CURTO CIRCUITO NA REDE DE DISTRIBUIÇÃO DE ENERGIA ELÉTRICA, OCASIONANDO O INÍCIO DO INCÊNDIO.

O SR TÚLIO RIBEIRAL PEREIRA, FUNCIONÁRIO DA EMPRESA ENGIE, RELATA QUE NO MOMENTO DO INCÊNDIO TERIA OUVIDO UM FORTE BARULHO, E QUE AO VERIFICAR A CAUSA DEPAROU COM O FOGO SE ALASTRANDO PELA VEGETAÇÃO NAS PROXIMIDADES DA SUBESTAÇÃO E NA ÁREA DO BOTA FORA.

O INCÊNDIO TERIA INICIADO EM DOIS LOCAIS DISTINTOS, SENDO O PRIMEIRO FOCO OCORRIDO PRÓXIMO A SUBESTAÇÃO DE ENERGIA, NAS COORDENADAS GEOGRÁFICAS 18°5435,34S/48°0246,71W, ONDE HOVE O ROMPIMENTO DO CABO DE DISTRIBUIÇÃO DE ENERGIA, JÁ O SEGUNDO PONTO OCORREU NA ÁREA DO BOTA FORA DA USINA, NAS COORDENADAS GEOGRÁFICAS 18°5447,92S/48°0242,97W, NO LOCAL ONDE OCORREU O CURTO CIRCUITO.

O FOGO SE ALASTROU POR UMA ÁREA COMUM DE 61 HECTARES, SENDO 46 HECTARES DA UHE DE MIRANDA E 15 HECTARES DE ÁREAS CIRCUNVIZINHAS, VINDO A QUEIMAR VEGETAÇÃO RASTEIRA COMPOSTA POR CAPIM BRACHIÁRIA E CERRADO EM REGENERAÇÃO, E PARTE DE UMA MATA NATIVA E, 1,6 HECTARES DE ÁREA DE PRESERVAÇÃO PERMANENTE AO LONGO DE UM CURSO DE ÁGUA SEM DENOMINAÇÃO. O INCÊNDIO FOI CONTROLADO SOMENTE NO DIA 05/09/19 PELO CORPO DE BOMBEIROS, TENDO EM VISTA O TEMPO SECO E A VEGETAÇÃO ENCONTRAR-SE BASTANTE ALTA E SECA.

DURANTE A VISTORIA CONSTATAMOS QUE NO DIA DO INCÊNDIO A VEGETAÇÃO SITUADA ABAIXO DA REDE DE DISTRIBUIÇÃO DE ENERGIA ENCONTRAVA-SE SEM MANUTENÇÃO, COM ALTURA MÉDIA DE 03 A 04 METROS DE ALTURA. AINDA VISUALIZADO CIPÓS NOS CABOS DE DISTRIBUIÇÃO E O CORTE DA VEGETAÇÃO NATIVA ABAIXO DA REDE.

SEGUNDO INFORMAÇÕES DOS FUNCIONÁRIOS DA EMPRESA ENGIE, LOGO APÓS O INCÊNDIO COMPARECEU UMA EQUIPE DE MANUTENÇÃO DE REDE E EFETUOU O CORTE DE TODA VEGETAÇÃO NATIVA SITUADA ABAIXO DA REDE DE DISTRIBUIÇÃO NA ÁREA DO BOTA FORA DA USINA E NAS PROXIMIDADES.

DIANTE DO EXPOSTO APÓS ATENDIMENTO DE INTIMAÇÃO, COMPARECEU NA SEDE DA 9ª CIA PM MAMB UMA EQUIPE DE TÉCNICOS DA CEMIG, QUE TOMOU CONHECIMENTO DO FATO. FOI TOMADO COMO MEDIDA ADMINISTRATIVA A LAVRATURA DO AUTO DE INFRAÇÃO



BOLETIM DE OCORRÊNCIA

Fl. 5/8

HISTÓRICO DA OCORRÊNCIA / ATIVIDADE

DE Nº 60916/19 (IEF), NO VALOR DE 99.500 UFEMG, POR INFRINGIR O DISPOSTO NO ART.112, ANEXO III, CÓDIGO 314 ALÍNEA B E D, DO DECRETO 47.383/18, CONFIGURANDO CRIME AMBIENTAL TIPIFICADO NO ART. 41, DA LEI 9.605/19. O AUTO DE INFRAÇÃO SERÁ ENCAMINHADO VIA AR, TENDO EM VISTA NÃO TER UM REPRESENTANTE LEGAL PARA ASSINAR.



MODO DA AÇÃO CRIMINOSA

PROVOCAR INCÊNDIO FLORESTAL

Perícia Técnica

PERÍCIA TÉCNICA COMPARECEU?	PREFIXO DA VIATURA	PLACA DA VIATURA	PERITO (MATRÍCULA - NOME)
NAO	XXXX	XXXX	XXXX - XXXX
MOTIVO DO NÃO COMPARECIMENTO			
XXXX			

VIATURAS

VIATURA 1

TIPO DA VIATURA	ORGÃO			
PRINCIPAL	POLICIA MILITAR			
DESCRIÇÃO / OBSERVAÇÃO				
VIATURA CAMINHONETE -				
PLACA	PREFIXO / ORGÃO	REGISTRO GERAL	PREFIXO PADRÃO	PROBLEMAS DURANTE O ATENDIMENTO
XXXX213	PM	24437	XXXX	XXXX

MILITARES/POLICIAIS INTEGRANTES

MILITAR/POLICIAL INTEGRANTE

NUM VIATURA	MATRÍCULA	CARGO
1	1190206	2 SARGENTO

NOME COMPLETO

HERMINIO RODRIGUES DE RESENDE NETO

CORPORAÇÃO

POLICIA MILITAR

UNIDADE

1 GP/1 PEL MAMB/9 CIA PM MAMB/BPM MAMB

Hipotecado?

NÃO

MILITAR/POLICIAL INTEGRANTE

NUM VIATURA	MATRÍCULA	CARGO
1	1190271	3 SARGENTO

NOME COMPLETO

SEBASTIAO BALDUINO JUNIOR

CORPORAÇÃO

POLICIA MILITAR

UNIDADE

1 GP/1 PEL MAMB/9 CIA PM MAMB/BPM MAMB

Hipotecado?

NÃO

DADOS PARA CONTROLE INTERNO/RELATOR DA OCORRÊNCIA

UNIDADE

1 GP/1 PEL MAMB/9 CIA PM MAMB/BPM MAMB

MATRÍCULA	NOME COMPLETO
1190206	HERMINIO RODRIGUES DE RESENDE NETO

CARGO

2 SARGENTO

CORPORAÇÃO

POLICIA MILITAR

ASSINATURA:

RECIBO DA AUTORIDADE A QUE SE DESTINA OU SEU AGENTE / AUXILIAR POLICIAL OU RECIBO DO RESPONSÁVEL CIVIL

DESTINATÁRIO / RECIBO 1

Recebi o "Boletim de Ocorrência" de Número BO XXXX e Número de REDS 2019-047967965-001 para conhecimento e providências, bem como as pessoas, materiais, objetos, animais, substâncias e/ ou documentos que, existindo, estejam descritos ou assinalados neste documento.

DATA	HORA	MATRÍCULA	NOME
XXXX	XXXX	XXXX	XXXX

CARGO
XXXX

DIGITADOR: PM1190206

REGISTRO PENDENTE DE RECIBO ELETRÔNICO

GERADO POR: PM1186535

15/10/2019 11:35

Registro sujeito a alterações até o dia 16/10/2019 09:17



BOLETIM DE OCORRÊNCIA

FI. 6/8

ÓRGÃO/UF POLICIA CIVIL / MG			
UNIDADE DELEGACIA DE POLICIA CIVIL DE PLANTAO/UBERLANDIA			
PROVIDÊNCIA A SER TOMADA PELA AUTORIDADE XXXX			
TENS ENTREGUES A ESTE DESTINATÁRIO XXXX			
ASSINATURA			
RECIBO GERADO POR: PM1190206 - HERMINIO RODRIGUES DE RESENDE NETO			DATA DE CRIAÇÃO DO RECIBO: 04/10/2019 16:50
DESTINATÁRIO / RECIBO 2			
DATA XXXX	HORA XXXX	MATRÍCULA XXXX	NOME XXXX
CARGO XXXX			
ÓRGÃO/UF POLICIA MILITAR / MG			
UNIDADE 9 CIA PM MAMB/BPM MAMB/CPMAMB			
PROVIDÊNCIA A SER TOMADA PELA AUTORIDADE XXXX			
TENS ENTREGUES A ESTE DESTINATÁRIO XXXX			
ASSINATURA			
RECIBO GERADO POR: PM1190206 - HERMINIO RODRIGUES DE RESENDE NETO			DATA DE CRIAÇÃO DO RECIBO: 04/10/2019 16:51
ANEXO MEIO AMBIENTE			
NOME DO LOCAL COMPANHIA ENERGÉTICA DE MINAS GERAIS		BACIA HIDROGRÁFICA RIO PARANAIBA	
DESCRIÇÃO DA AÇÃO REPRESSIVA XXXX			
AUTUAÇÕES E PROCEDIMENTOS			
AUTUAÇÃO/PROCEDIMENTO 1			
ENVOLVIDO NR. 3	NATUREZA DA AUTUAÇÃO PROVOCAR INCENDIO EM FLORESTAS, MATAS/VEGETACAO	Nº DO AUTO DE INFRAÇÃO - AI 60916	VALOR DO AUTO DE INFRAÇÃO (R\$) 357.523,4
Nº DO TERMO DE EMBARGO E INTERDIÇÃO - TEI XXXX	Nº DO TERMO DE APREENSÃO E DEPÓSITO - TAD XXXX	Nº DA GUIA DE RECOLHIMENTO - GR XXXX	VALOR DO ERF (R\$) XXXX
NÚMEROS DOS TERMOS DE DOAÇÃO E SOLTURA - TDS XXXX			
Nº DA NOTIFICAÇÃO - NOT XXXX	NOTIFICAÇÃO PARA DATA XXXX	NOTIFICAÇÃO PARA HORA XXXX	LOCAL PARA COMPARECIMENTO DO NOTIFICADO XXXX
FORMULÁRIOS UTILIZADOS SEMAD - IEF			
DESCRIÇÃO OUTROS XXXX			

BOLETIM DE OCORRÊNCIA

Fl. 7/8

FOTOS DE MEIO AMBIENTE

FOTO MEIO AMBIENTE 1



20 de set de 2019 13:59:25
-18°54'34,38"S -48°2'46,422"W


FOTO MEIO AMBIENTE 1



20 de set de 2019 14:09:58
-18°54'48,18"S -48°2'43,038"W



FOTO MEIO AMBIENTE 1



***** FIM DOS ANEXOS: O RESTANTE DA PÁGINA DEVE SER INUTILIZADO. *****

***** FIM DO REGISTRO: O RESTANTE DA PÁGINA DEVE SER INUTILIZADO. *****